




En el Barranco de las Cinco Villas dejaron su huella vettones, romanos, visigodos, moros, cristianos... ¿Y tú?
Acompáñanos y disfruta en estas sencillas rutas con la riqueza de ambientes que ofrece uno de los rincones más pintorescos de Gredos: desde los bancales de olivos hasta la alta montaña, pasando por la fresca del castañar y el encanto de sus pueblecitos llenos de historia.



Rutas en EL BARRANCO DE LAS CINCO VILLAS

SENDA Castañar de las Huertas

El bosque humanizado



www.sendascincovillas.eu

PRESENTACIÓN

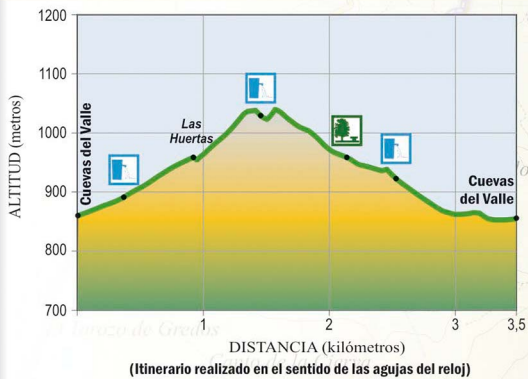
Antiguas callejas de piedra te adentrarán en el corazón del castañar, rodeado de agua, sombra y frescura en este corto y agradable recorrido que discurre por ambas márgenes de la garganta del Pico.

CARACTERÍSTICAS



- ❖ **Tipo de recorrido:** circular.
 - ❖ **Dificultad:** baja a media.
 - ❖ **Punto de inicio:** Cuevas del Valle.
 - ❖ **Desnivel:** 150 m (de 850 a 1000 m).
 - ❖ **Longitud:** 3,5 km aproximadamente.
 - ❖ **Duración:** unas dos horas.
 - ❖ **Recomendaciones:** llevar ropa y calzado adecuados. En verano, evitar las horas centrales del día.
- Muy importante:** esta senda discurre entre fincas privadas. Respeta las propiedades (no cojas castañas). Procura no dejar huella de tu paso por este lugar.

PERFIL



MAPA DE SITUACIÓN



La Mancomunidad del Barranco de las Cinco Villas no responderá de ninguna consecuencia, daño o perjuicio que pudieran derivarse del uso de esta información. Se permite la reproducción total o parcial de textos y gráficos, por cualquier medio, sin autorización expresa, citando la fuente.



Mancomunidad del Barranco de las Cinco Villas



Junta de Castilla y León
Consejería de Cultura y Turismo

Elaborado por la Mancomunidad del Barranco de las Cinco Villas para su difusión gratuita. 2007

CUEVAS DEL VALLE



Los pendientes del castaño



Fíjate en la foto. Son las flores masculinas del castaño o candelas. Cuelgan como pendientes de las ramillas terminales del castaño y dejan que el viento las mueva. Entonces sale el polen, que llega hasta flores femeninas de otro castaño y las fecunda.

De ahí nacerá la castaña, rodeada de un erizo que con sus espinas aleja a todos los que quieren probarla antes de que esté madura.

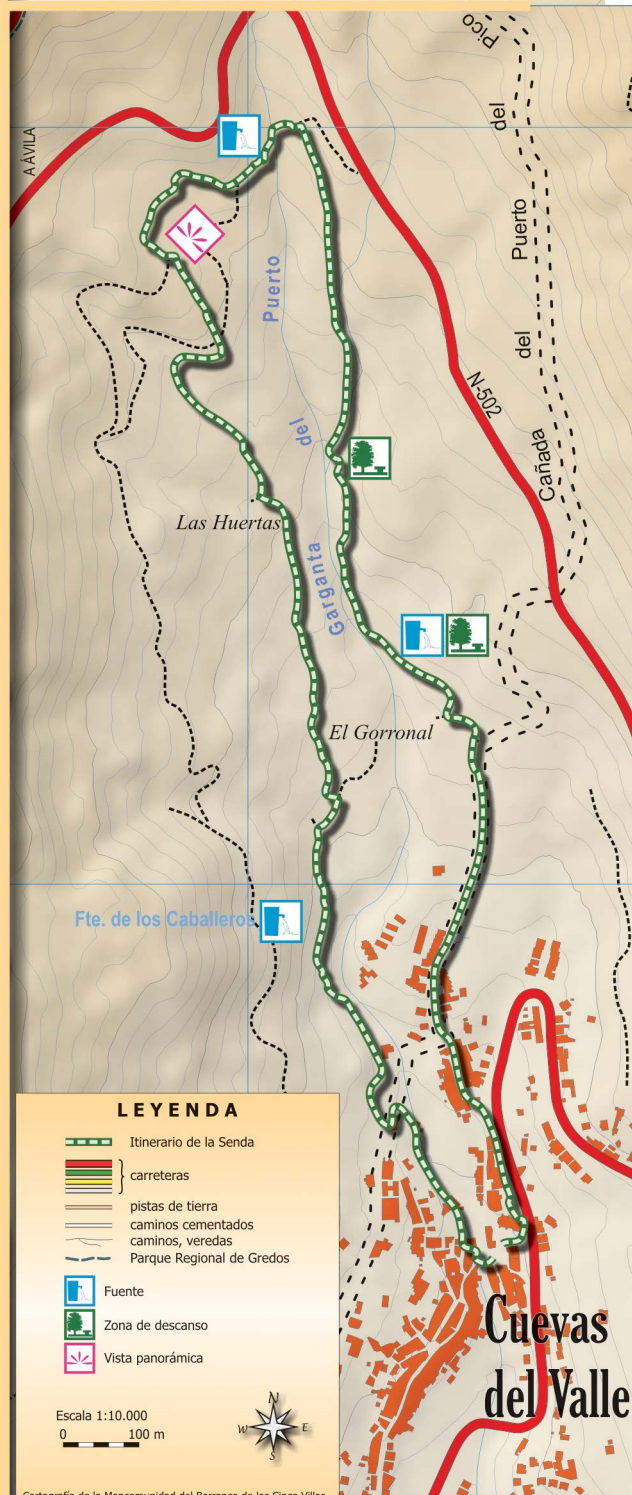
El castañar en peligro

Observa este castaño. Como él, decenas de castaños padecen la tinta, una enfermedad que produce un hongo que está diezmando los castañares.

Aunque la cura es difícil, se intenta remediar plantando variedades más resistentes y aplicando algunos productos fitosanitarios.



MAPA DE LA RUTA



Castañar
de las
Huertas

Más de un siglo de existencia

Frente a ti puedes ver los castaños más grandes de esta localidad. Probablemente alcancen un siglo de edad. Es decir, que alguien los plantó pocos años después de que España perdiera su última colonia en América. Cuando tenían unos treinta años, vieron pasar las tropas de la guerra civil. Alimentaron a sus dueños en los difíciles tiempos de la posguerra y después vieron prosperar al país hasta alcanzar a Europa.



Pequeños y grandes refugios

A medida que envejece el castaño se va quedando hueco. Los huecos pequeños los utilizan las aves para hacer sus nidos. Si son más grandes pueden servir de madrigueras a las jinetas. A veces, se forman auténticas cuevas, como esta, que podría servirte incluso a ti para refugiarte de un chaparrón.



Paredes que soportan mucha vida

Habrás observado que el castañar está lleno de vida. Una vida dirigida por manos humanas. Por las mismas manos que levantan estos muros de mampostería, que no sólo sirven para sujetar la tierra que necesitan los castaños: como tienen gran cantidad de huecos sirven como casa y refugio para aves, reptiles y anfibios.



Un depósito de agua natural

Los prados de este castañar funcionan como una esponja de baño: en primavera y verano se riegan frecuentemente. El suelo absorbe el agua y lo retiene para liberarlo poco a poco en todas las fuentes que ves en el camino.